



**Herlev**  
Kommune

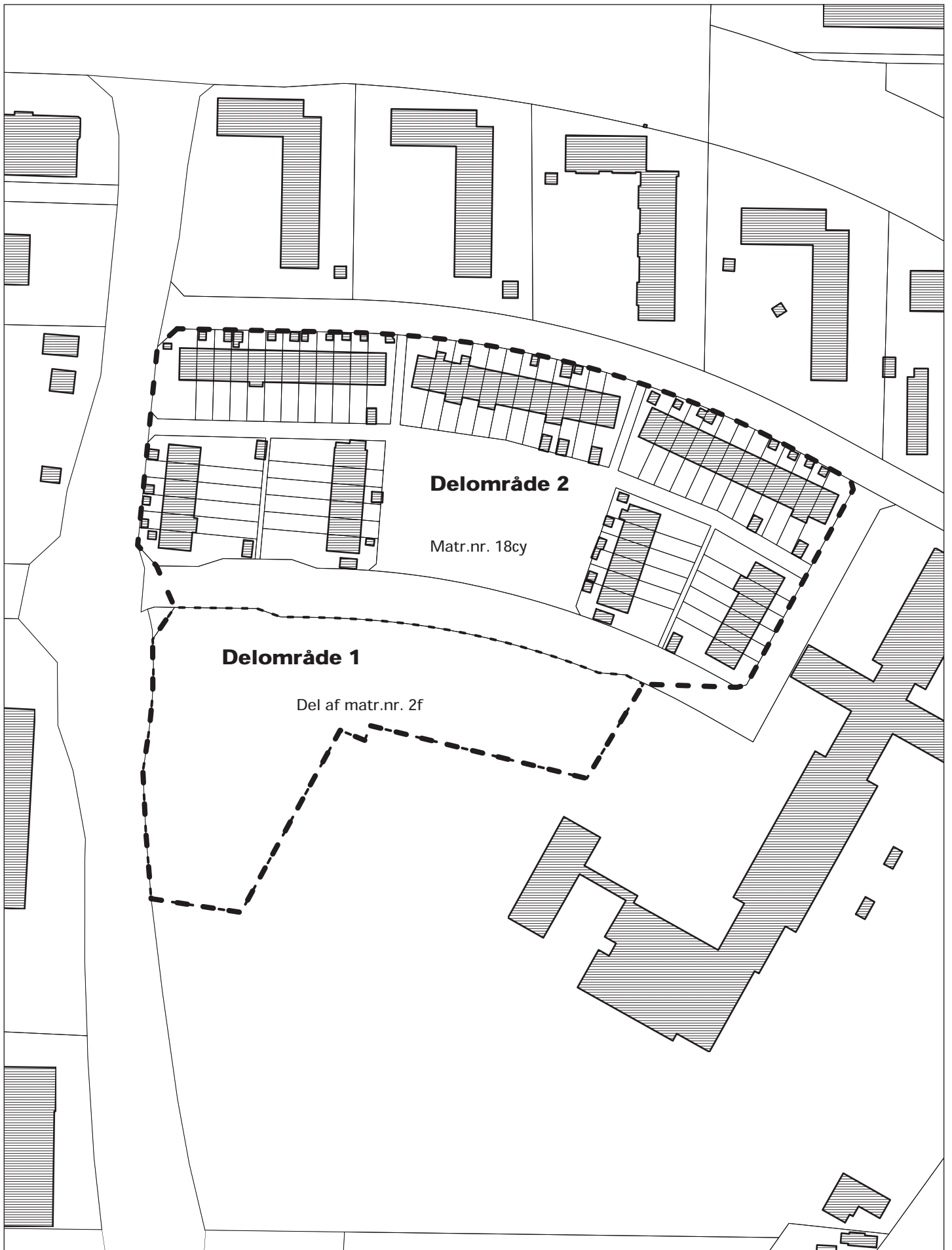
Sag: **Lokalplan 64**

Emne: **Kort 1, områdets placering**

Dato: 13-03-2008

Mål: 1:25000

Initialer: TK



**Herlev**  
Kommune

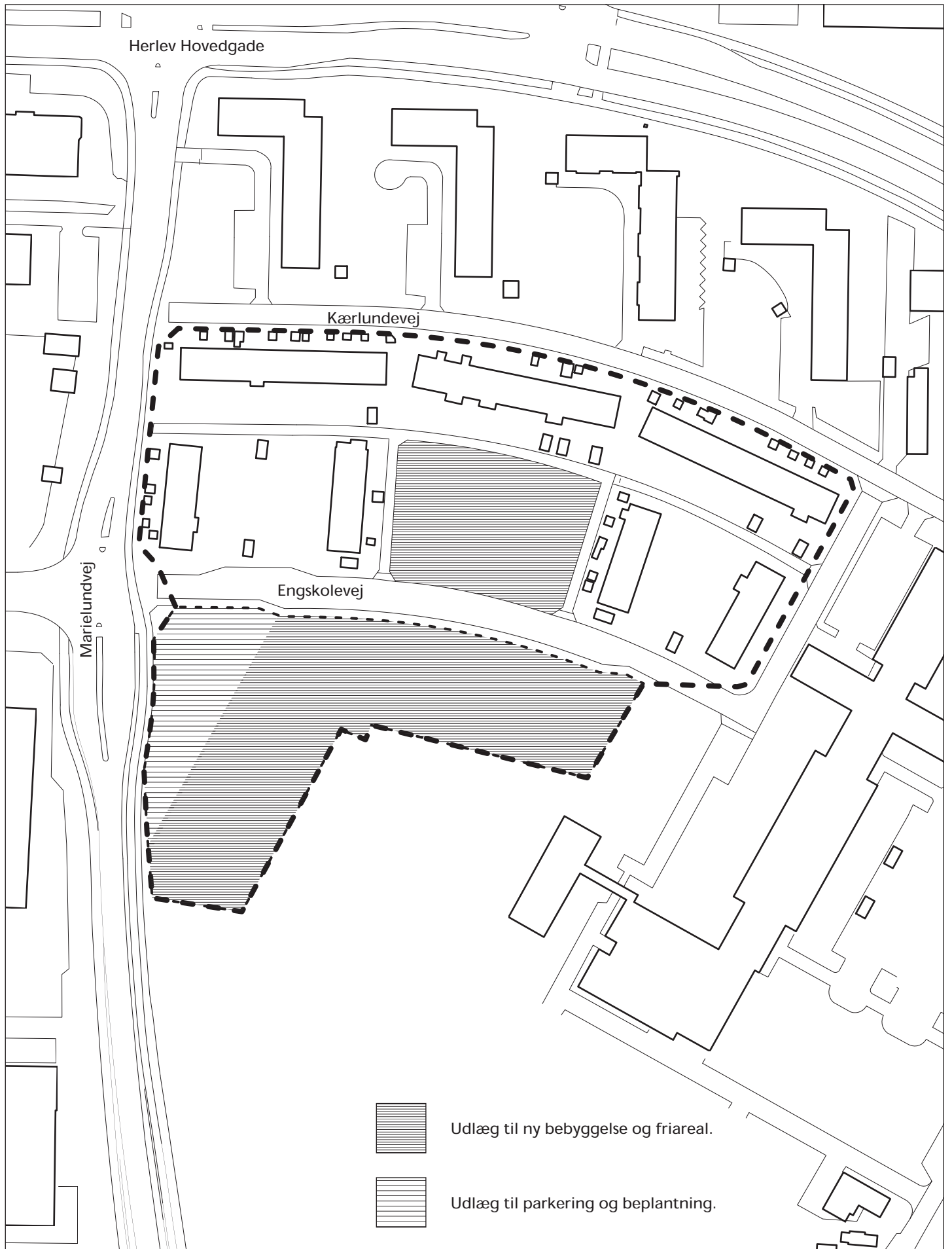
Sag: Lokalplan 64

Emne: Kort 2, områdets afgrænsning

Dato: 13-03-2008

Mål: 1:1500

Initialer:TK



Udlæg til ny bebyggelse og friareal.



Udlæg til parkering og beplantning.



**Herlev**  
Kommune

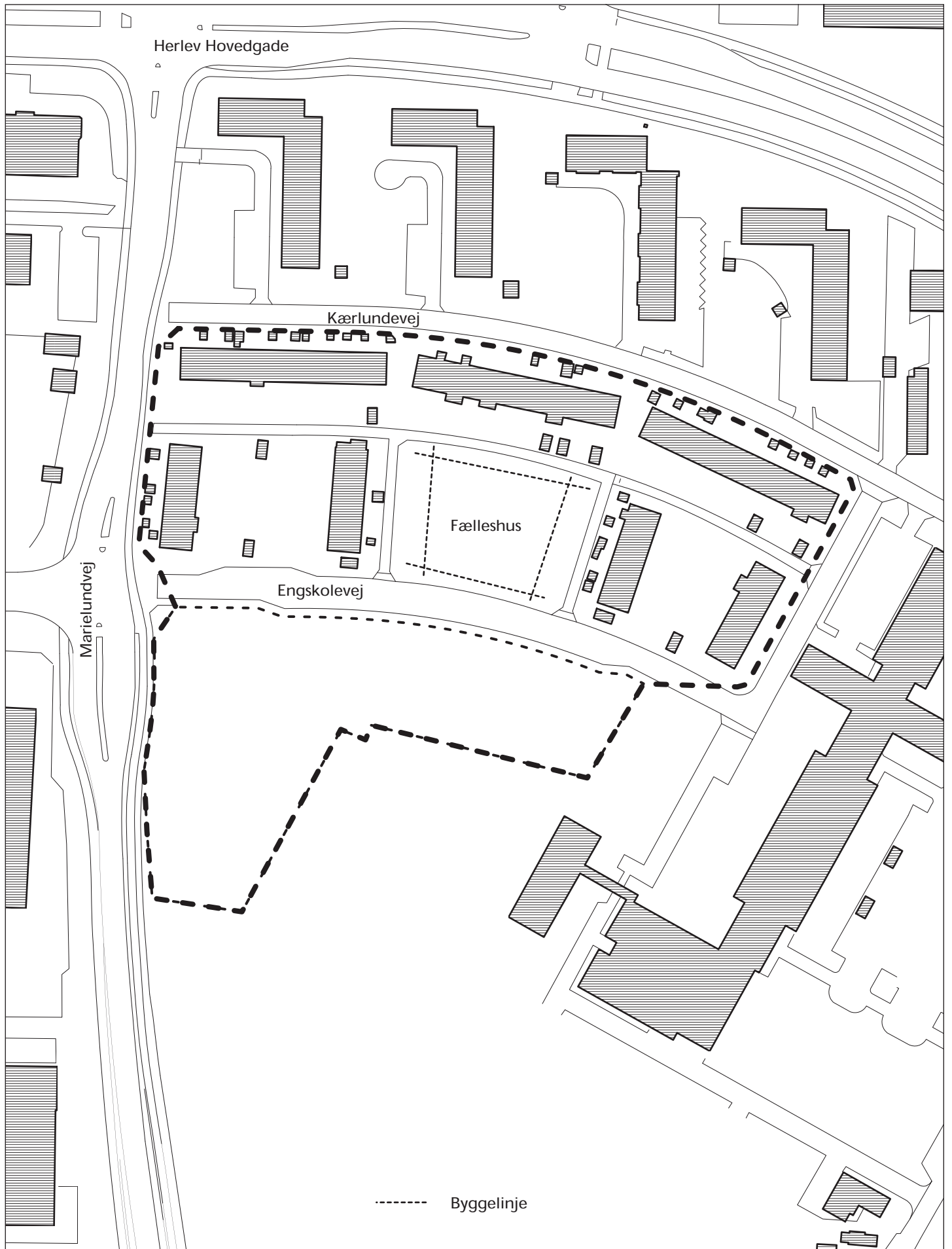
Sag: **Lokalplan 64**

Emne: **Kort 3, arealudlæg**

Dato: 13-03-2008

Mål: 1:1500

Initialer: TK



**Herlev**  
Kommune

Sag: **Lokalplan 64**  
Emne: **Kort 4, byggelinjer**

Dato: 13-03-2008

Mål: 1:1500

Initialer: TK